

ELABORATO PLANIMETRICO

Compilato da:
Colombati Alfredo
Iscritto all'albo:
Geometri
Prov. Ancona N. 1617

**Agenzia del Territorio
CATASTO FABBRICATI
Ufficio Provinciale di
Ancona**

Comune di Osimo

Sezione: Foglio: 46 Particella: 1978

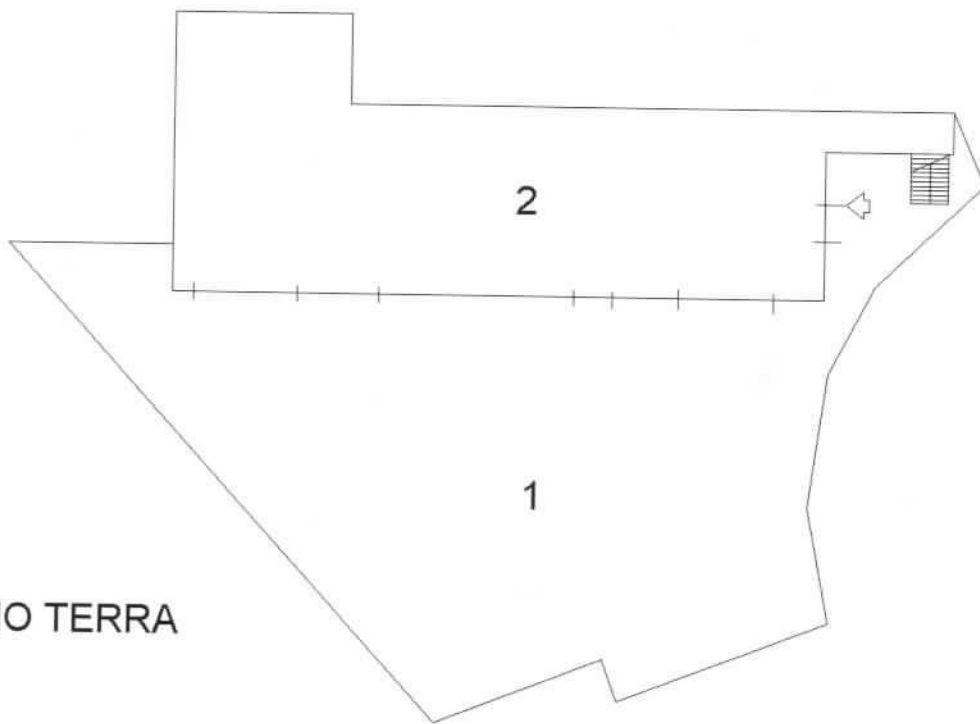
Protocollo n. AN0028102 del 15/03/2013

Tipo Mappale n. del

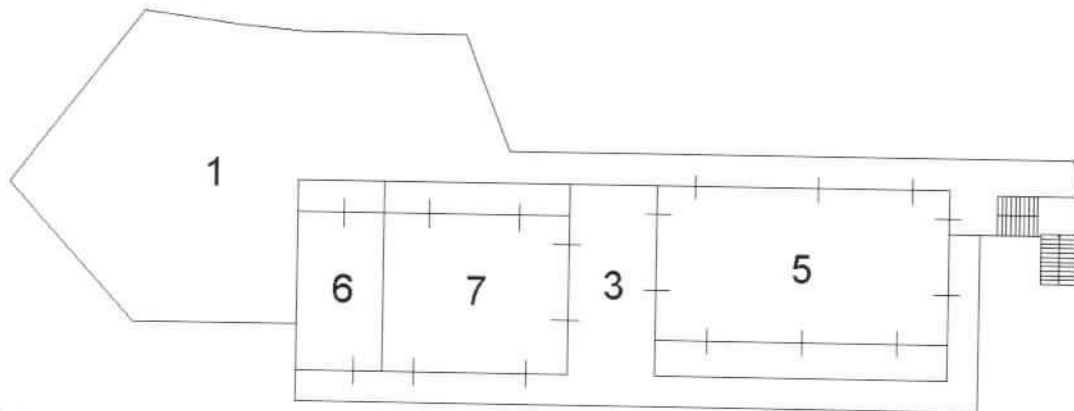
Dimostrazione grafica dei subalterni

Scala 1 : 500

PIANO TERRA



PIANO PRIMO



NORD



Ultima Planimetria in atti

Catasto dei fabbricati - Situazione al 15/06/2016 - Comune di OSIMO(G157) - < Foglio: 46 Particella: 1978 - Elaborato planimetrico

Agenzia del Territorio
CATASTO FABBRICATI
Ufficio provinciale di
Ancona

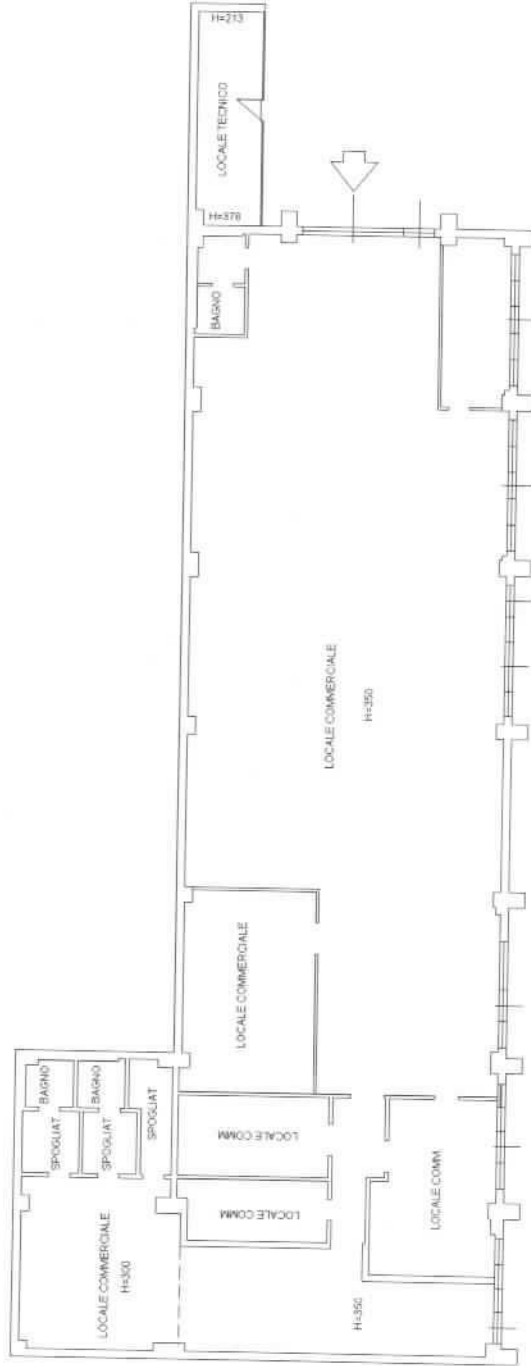
Dichiarazione protocollo n. AN00028102 del 15/03/2013
Fatticella: 1978 - Subalterno 2 >
Planimetria di U.I.d. in Comune di Osimo
Via Mamiani Terenzio

Identificativi Catastali:
Sezione: 46
Foglio: 1978
Particella: 1978
Subalterno: 2

Compilata da:
Colombati Alfredo
Iscritto all'albo:
Geometri
Prov. Ancona

N. 1617

Scala 1: 200



PIANO TERRA

